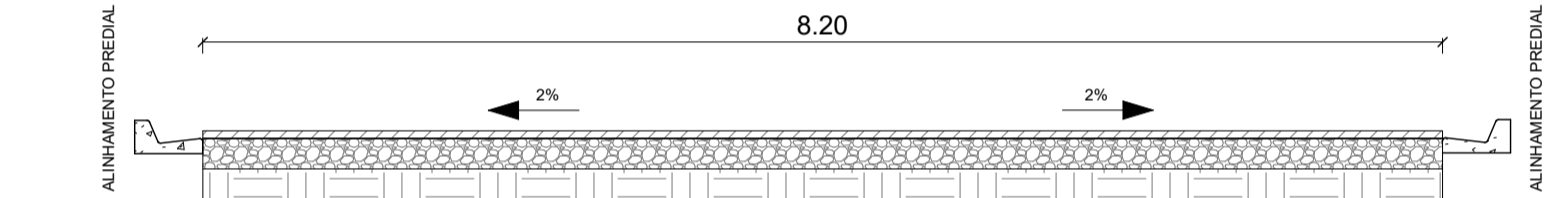


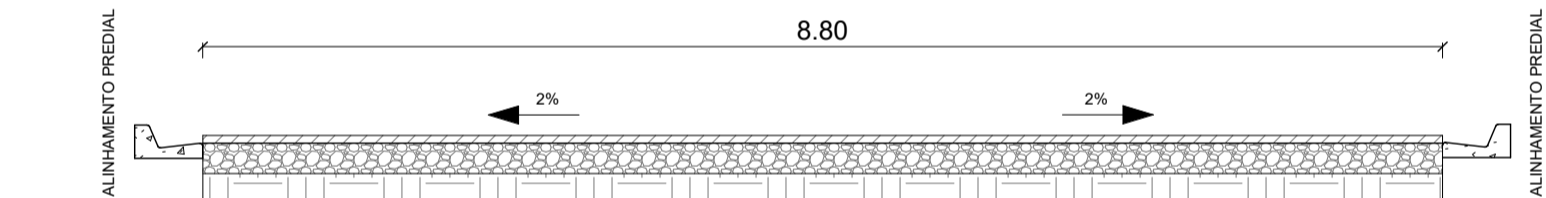


RUA CASTRO ALVES
1 : 1000

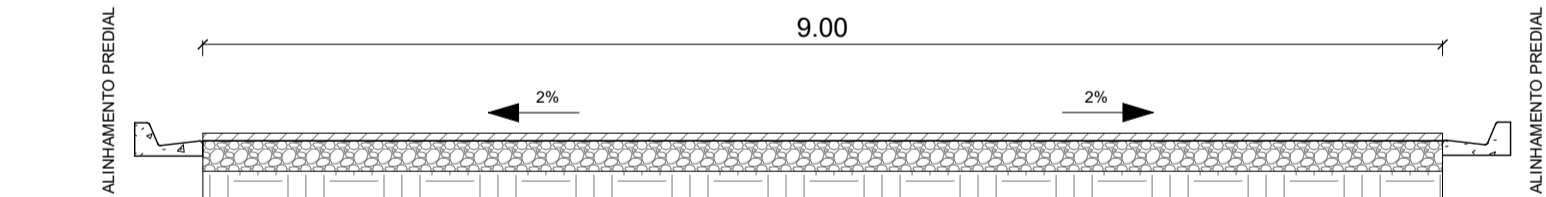
MÉTODO
INSTITUTO BRASILEIRO
DE GEOGRAFIA E ESTATISTICA
CORDENADA SIRGAS 2000
DRONE: PHANTOM 4 PRO.
SISTEMA PPK E RTK



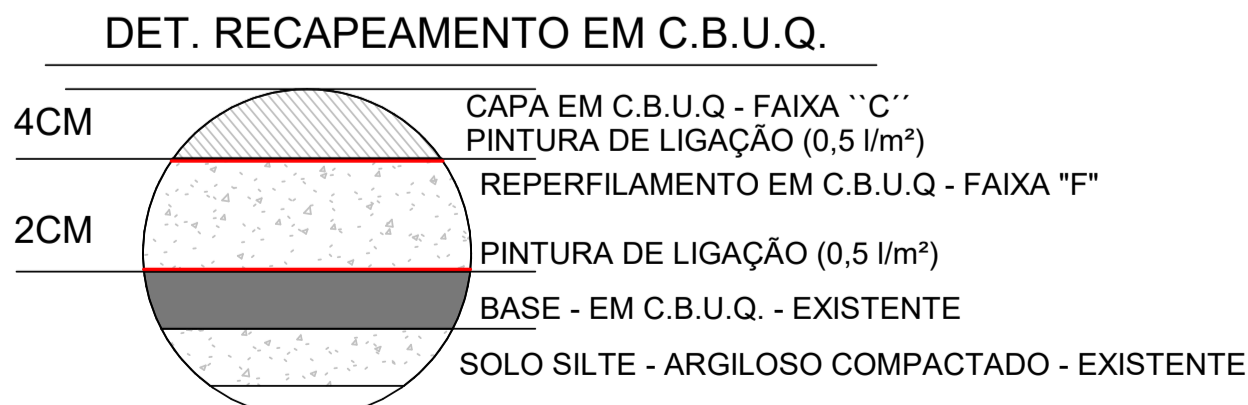
SECÇÃO TRANSVERSAL - RUA CASTRO ALVES - T1 E T2
1 : 50



SECÇÃO TRANSVERSAL - RUA CASTRO ALVES - T3
1 : 50



SECÇÃO TRANSVERSAL - RUA CASTRO ALVES - T4
1 : 50



DETALHE PERFIL RECAPEAMENTO EM C.B.U.Q.
1 : 50

COORDENADAS GEOGRÁFICAS 04					
Nome Rua	Tipo Pavimento	Trecho	P1	P2	
CASTRO ALVES	PAVIMENTAÇÃO RECAPE	01	570952.00 m E 7327284.00 m S	570953.00 m E 7327283.00 m S	
CASTRO ALVES	PAVIMENTAÇÃO RECAPE	02	570956.00 m E 7327288.00 m S	570976.00 m E 7327201.00 m S	
CASTRO ALVES	PAVIMENTAÇÃO RECAPE	03	571038.00 m E 7326981.00 m S	571048.00 m E 7326932.00 m S	
CASTRO ALVES	PAVIMENTAÇÃO RECAPE	04	571054.00 m E 7326920.00 m S	571075.00 m E 7326859.00 m S	

TABELA DIMENSÕES RECAPEAMENTO EM C.B.U.Q. 04			
Tipo Pavimento	Rua	Trecho	Área
PAVIMENTAÇÃO RECAPE	CASTRO ALVES	01	636.52 m²
PAVIMENTAÇÃO RECAPE	CASTRO ALVES	02	555.90 m²
PAVIMENTAÇÃO RECAPE	CASTRO ALVES	03	437.95 m²
PAVIMENTAÇÃO RECAPE	CASTRO ALVES	04	576.00 m²
Total geral			2206.37 m²

- RECAPEAMENTO ASFALTICO À EXECUTAR
- RECAPEAMENTO ASFALTICO DETALHES À EXECUTAR

PROJETO EXECUTIVO RECAPEAMENTO EM C.B.U.Q

FOLHA 04/06



PREFEITURA MUNICIPAL DE VENTANIA-PR
PROPRIETÁRIO

EXECUÇÃO DE RECAPEAMENTO ASFALTICO
OBRA

VENTANIA - ESTADO DO PARANÁ
CIDADE

RUA CASTRO ALVES T1 AO T4
ENDEREÇO

LOCALIZAÇÃO
SITUAÇÃO S/ ESCALA



ART nº: 1720240368324

INFORMAÇÕES DO LOTE
QUADRA
LOTE
CADASTRO
MATRICULA
LOCAL:
RUA

Prefeito Municipal
JOSE LUIZ BITTENCOURT

Responsável Técnico
ENGº CIVIL
FÁBIA ROBERTA P. ELEUTÉRIO DE OLIVEIRA
Crea SP nº 506.345.854/4/D

ÁREA:

ÁREA DE INTERVENÇÃO: 2.206,37 m²

DESENHISTA:
LEONARDO ELEUTÉRIO

Data:
01/2024